

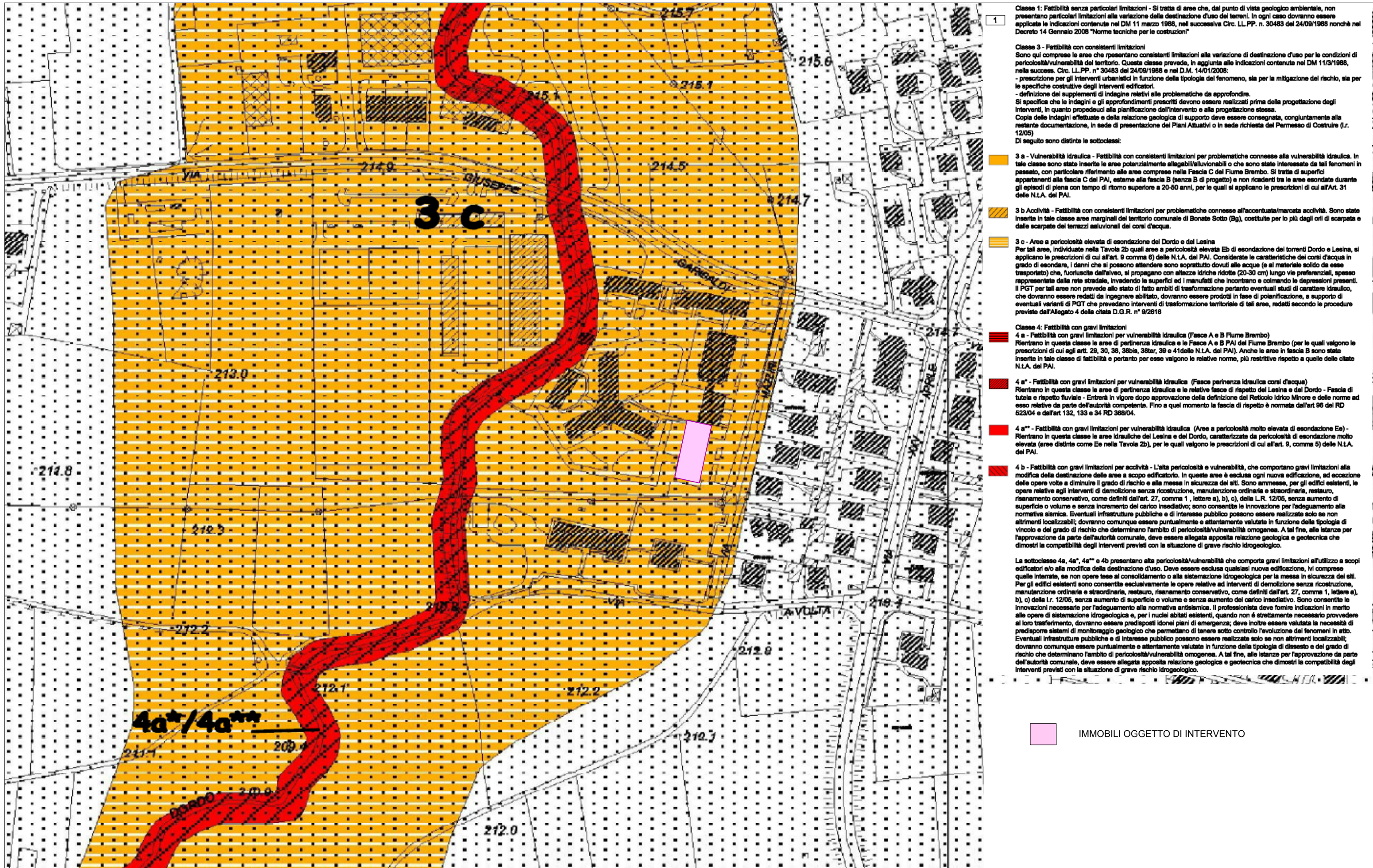
Stralcio Tavola A2, "Inquadramento Generale", Comune di Bonate Sotto (BG)

SCALA 1:25000



Stralcio di mappa Foglio 904 E - Foglio 904 NE, particella 3467, Bonate Sotto (BG)

SCALA 1:2000



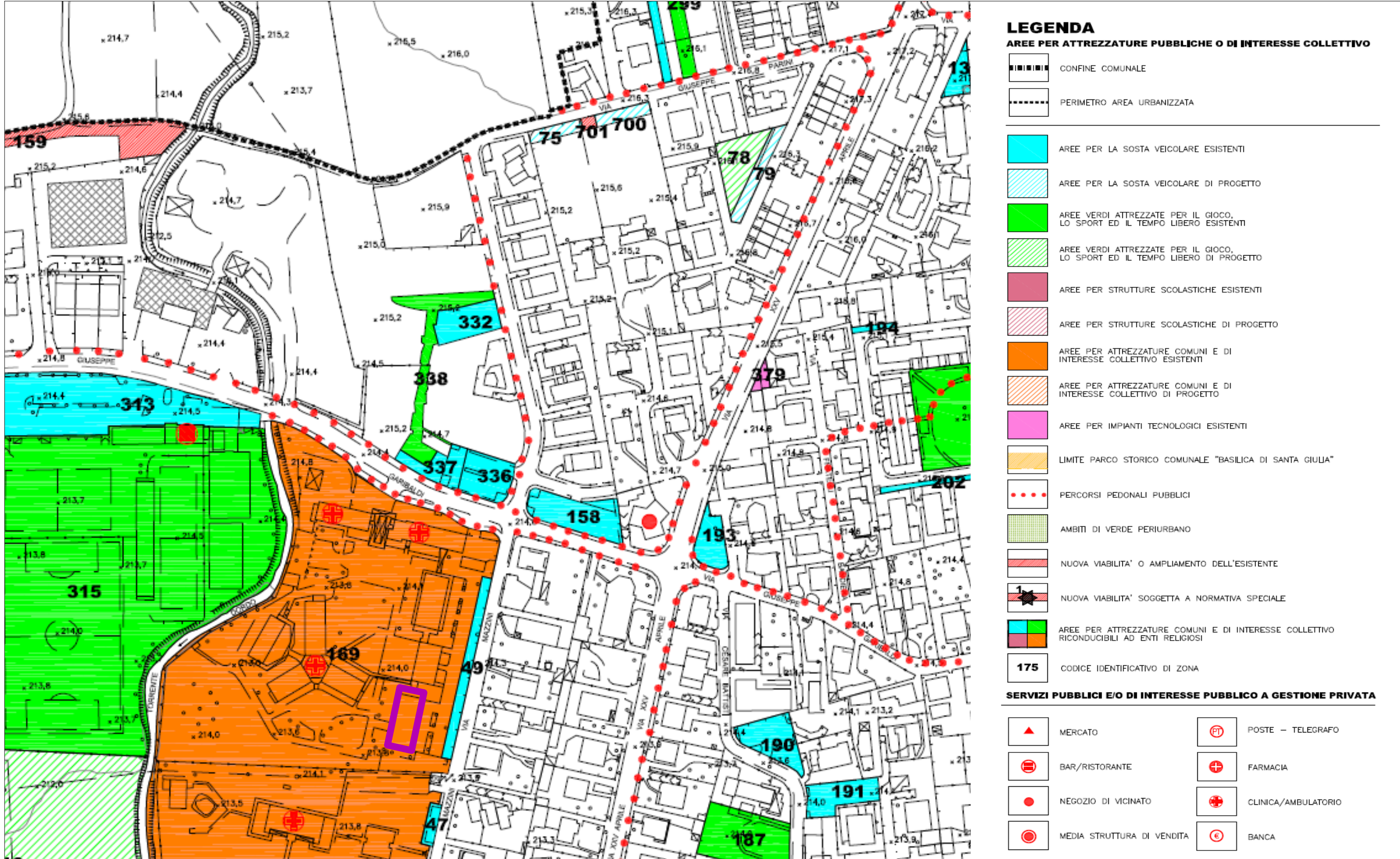
Stralcio Tavola 7, "Carta di Fattibilità Geologica", Comune di Bonate Sotto (BG)

SCALA 1:2000



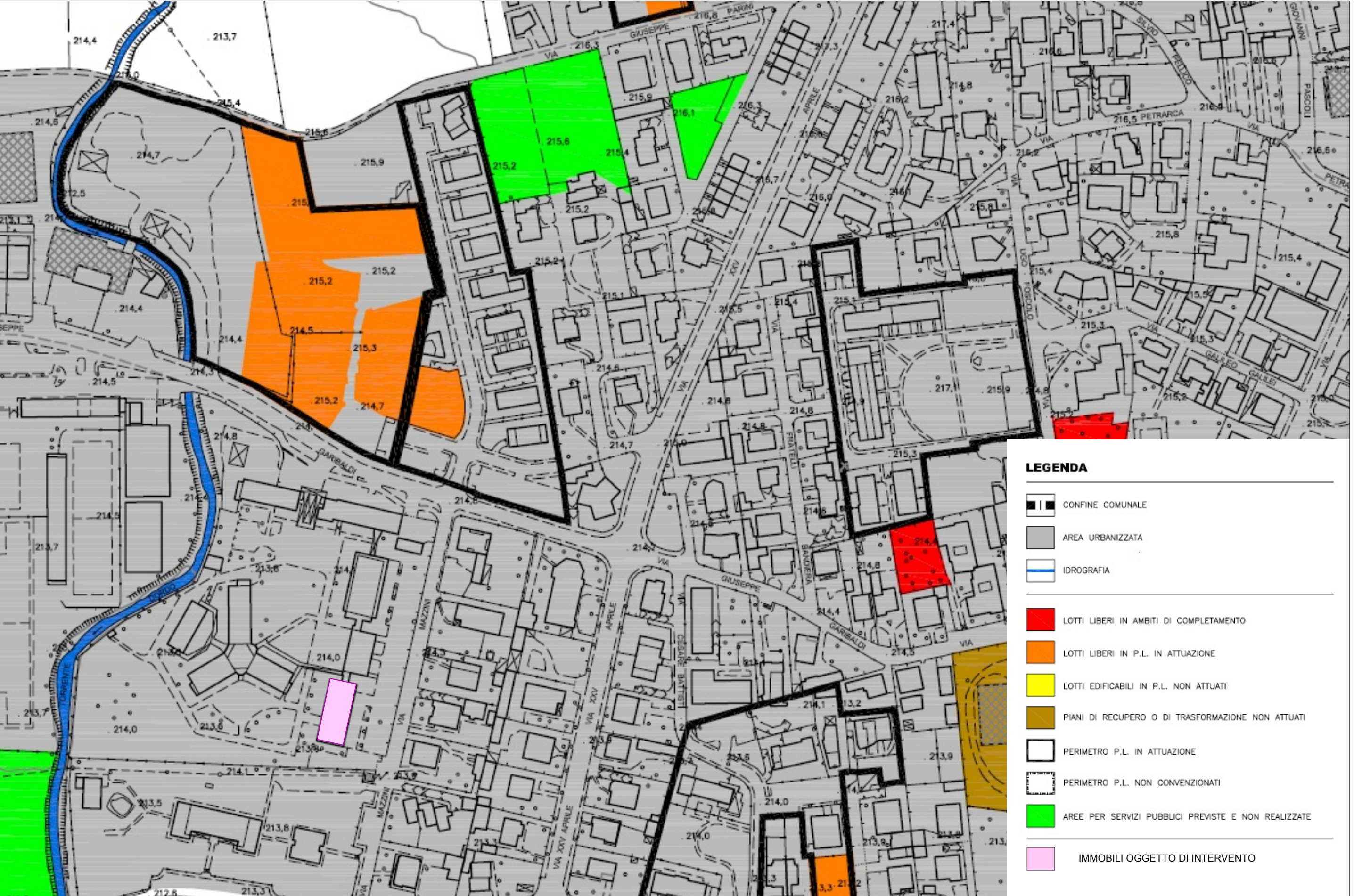
Stralcio Tavola 4, "Carta della Pericolosità Sismica Locale", Comune di Bonate Sotto (BG)

SCALA 1:2000



Stralcio Tavola b3/1 VAR 10, Piano dei Servizi, "Carta didello Stato di Fatto e delle Previsioni di Piano", Comune di Bonate Sotto (BG)

SCALA 1:2000



Stralcio Tavola A 11, "Stato di Attuazione PRG Vigente", Comune di Bonate Sotto (BG)

SCALA 1:2000